

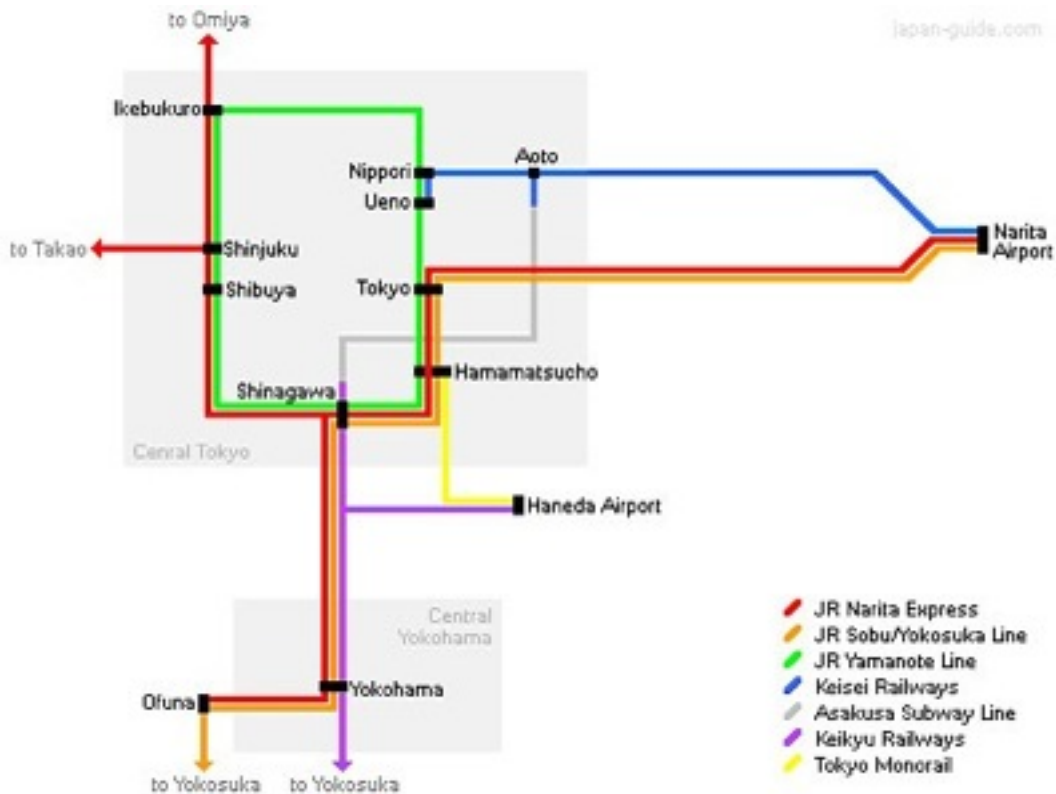
ITINERARY JAPAN TRIP 2012

[Hari ke-1 \(Sabtu, 13 Oktober 2012\)](#)

- Berangkat menuju bandara maksimal pukul enam pagi dengan menggunakan Damri atau taksi, karena pesawat ke Kuala Lumpur terbang pukul 08:35.
- Tiba di Kuala Lumpur pukul 11:30, langsung menuju transfer lounge kemudian lanjut ke international departure gate. Menunggu di sana hingga pukul 15:30 sebelum terbang lagi ke Tokyo.
- Mendarat di Haneda pukul 23:30, cari spot menginap malam itu.
- Catatan: Menginap di bandara Haneda hanya bisa dilakukan di terminal international, karena terminal domestik tutup di malam hari. (Free wi-fi, bisa digunakan dengan menggunakan jaringan "TIAT").
- Setelah melewati security gate international departure, belok kanan, akan ada banyak bangku yang bisa dipakai untuk tidur malam itu.

[Hari ke-2 \(Minggu, 14 Oktober 2012\)](#)

- Bangun pukul lima pagi di bandara, lalu menuju Shinjuku Station untuk membeli tiket bus PP ke Kawaguchiko (Gunung Fuji) dan menitipkan tas besar di stasiun.
- Jalur: Menuju Haneda Airport International Terminal > Keikyu Airport Express ke stasiun Shinagawa (¥400) > JR Yamanote Line – Outer Loop ke Shinjuku (¥190)



- Membeli tiket perjalanan ke Kawaguchiko dari Shinjuku Expressway Bus Terminal untuk pukul 8:40 dengan menggunakan bus 1351, dan pulang pukul 14:40 dengan menggunakan bus 1352. Lama perjalanan adalah 2 jam dengan tarif ¥1.700 sekali jalan. (Bus Keio Dentetsu)



- Sarapan di Shinjuku, lalu menuju Kawaguchiko
- Tiba di Kawaguchiko pukul sebelas, membeli tiket terusan untuk cable car dan boat seharga ¥650, dan bersenang-senang di sana selama kurang lebih tiga jam sebelum kembali ke Kawaguchiko Station.



- Tiba kembali ke Shinjuku pukul lima sore, menuju Shibuya crossing, Shibuya 109, Love Sculpture dan Hachiko statue dengan menggunakan JR Shonan – Shinjuku Line – via Yokosuka Line atau JR Yamanote Line (Inner Loop). Perjalanan ditempuh kurang dari 10 menit dengan biaya ¥150.



- Makan malam di Shibuya, sebelum kembali ke Shinjuku lagi dengan menggunakan JR Shonan – Shinjuku Line – via Yokosuka Line atau JR Yamanote Line (Outer Loop). Perjalanan ditempuh kurang dari 10 menit dengan biaya ¥150.
- Jika masih ada waktu bisa sightseeing di sekitar Shinjuku sebelum ambil tas dan menuju Hiroshima dengan Willer Express pukul 20:20.



- Peta check in Willer:



- Menuju Hiroshima

Hari ke-3 (Senin, 15 Oktober 2012)

- Tiba di Hiroshima Station pukul 07:40, menitipkan tas di stasiun, lalu menuju Tourist Information Office untuk membeli one day trip card termasuk tiket terusan kereta dan ferry PP ke Miyajima Island (¥600), kemudian mencari sarapan.
- Menuju Atomic Bomb Dome, Children Peace Monument, Korean Atomic Bomb Memorial, Cenotaph, Peace Memorial Park, Hiroshima National Peace Memorial Hall, dan Peace Memorial Museum (¥50) dengan menggunakan tram turun di stasiun Genbaku Domu Mae.



- Kembali ke stasiun Genbaku Domu Mae dan menuju Miyajima-guchi station, untuk menyeberang ke Miyajima Island.
- Menyewa sepeda (¥320) untuk dua jam, atau berjalan kaki menuju objek wisata Senjo Kaku (¥100), Itsukushima Jinja, Floating No Stage, & Floating Torii (¥300), Daigan Ji, Miyajima History & Folklore Museum (¥300), Miyajima Public Aquarium, Taho To termasuk mencari makan siang.

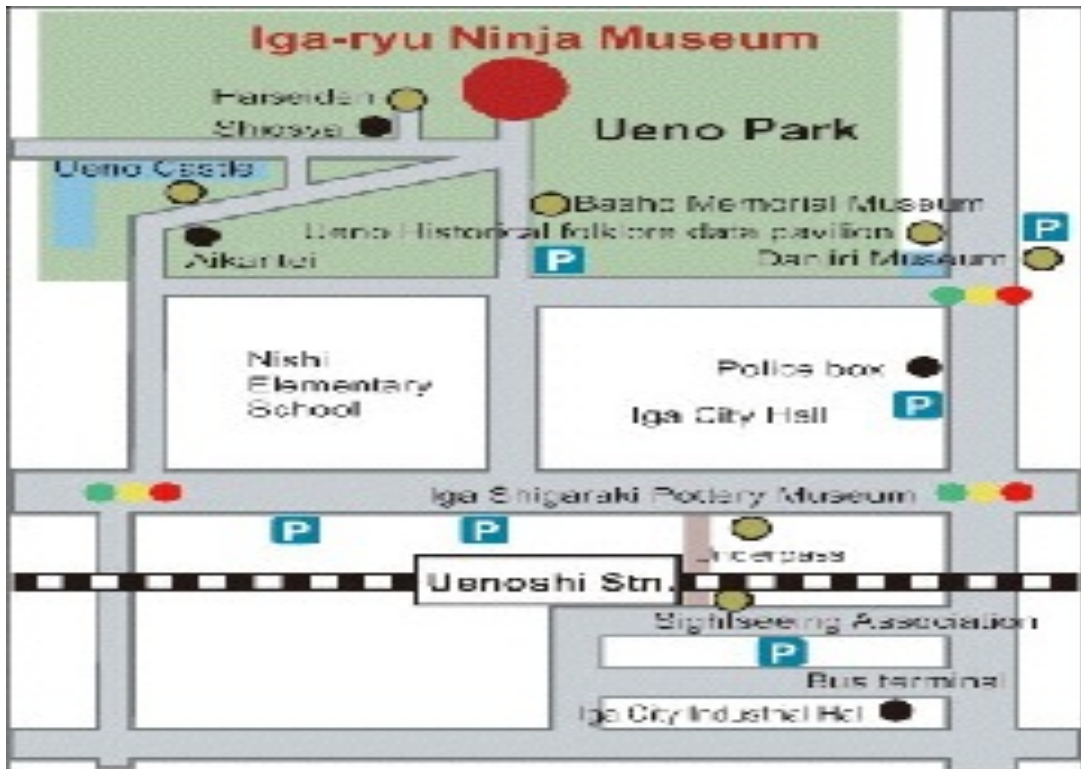
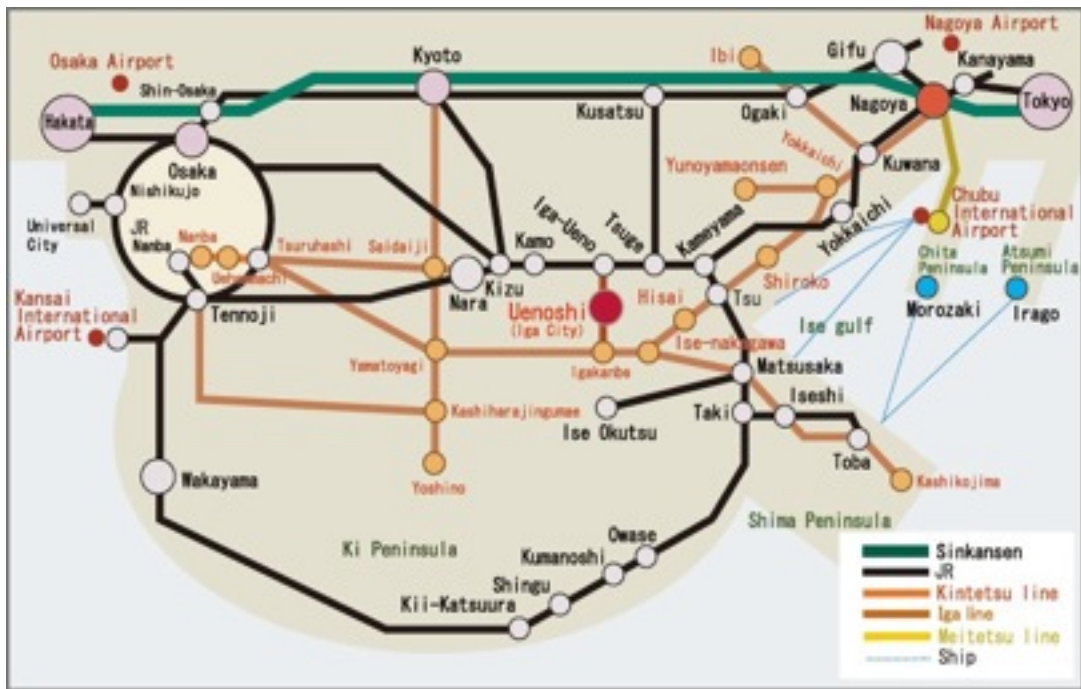


- Kembali ke Hiroshima dengan menggunakan ferry ke Miyajima-guchi station, untuk makan malam dan jika waktu memungkinkan bisa ke Hiroshima-Jo (¥360), Sukkei-en (¥250), dan Mazda museum.
- Jika waktu mepet, langsung ke Hiroshima Station, mengambil tas, lalu menuju Osaka dengan Willer Express pukul 23:00.

[Hari ke-4 \(Selasa, 16 Oktober 2012\)](#)

- Tiba di Osaka Station pukul enam pagi, kemudian menitipkan tas sebelum mencari sarapan.
- Keluar arah utara stasiun untuk mengunjungi Umeda Sky Building, lalu kembali ke Osaka dan menggunakan Osaka Loop Line untuk menuju Osaka Jo Koen (¥160) yang ditempuh selama sepuluh menit. Bila memungkinkan bisa berjalan kaki menuju Osaka Museum of History (¥600).
- Menuju Iga Ryu Ninja Museum, di Iga Prefecture pukul 10, dengan rute:

Route4				
Take time: 139 Minutes Transfer: 2 Times Distance: 89.8 km Total¥ 1,510 (Fare¥ 1,510 Seat Fee¥ 0) Commuting ticket(1mon:¥ 39,630 3mon:¥ 112,960 6mon:¥ 211,750)				
Time	Route	Fare	Seat Fee	UsefulLink
09:42	OSAKAJOKOEN Station timetable Add to favorite	—	—	Map Part-a-car Hotel
[5 Min]	Osaka Loop Line Train timetable Interval timetable	¥120	—	—
09:47 09:55	YSURUHASHI Station timetable Add to favorite	—	—	Map Part-a-car Hotel
[83 Min]	Kintetsu-Osaka Line Exp. Train timetable Interval timetable	¥1,040	—	—
11:18 11:35	IGAKAMBE Station timetable Add to favorite	—	—	Map Hotel
[26 Min]	Iga Railway Train timetable Interval timetable	¥350	—	—
12:01	UENOSHI Add to favorite	—	—	Map Hotel



- Makan siang di Uenoshi Station, sebelum mengunjungi Ninja Museum (¥700 + Ninja Show ¥200) Kunjungan maksimal adalah 2 jam, sebelum menuju Nara.
- Perjalanan ke Nara akan ditempuh dalam waktu kurang lebih satu jam dengan rute sebagai berikut:

Route 1 Take time: **66 Minutes** Transfer: **2 Times** Distance: **43.3 km**
 Total: ¥900 (Fare: ¥900 Seat Fee: ¥0) Commuting ticket: (1mon: ¥28,830 3mon: ¥82,170 6mon: ¥143,970)

Time	Route	Fare	Seat Fee	Useful link
14:48	UENOSHI Station timetable Add to favorite			Map Hotel
[7 Min]	Iga Railway Train timetable Interval timetable	¥250		
14:55	IGAUENO Station timetable Add to favorite			Map Hotel
14:59	JR Kansai Line Train timetable Interval timetable			
[36 Min]	KAMO(KYOTO) Station timetable Add to favorite	¥650		Map Hotel
15:35	JR Yamatoji Rapid Service Train timetable Interval timetable			
15:39	NARA Add to favorite			Map Hotel
15:54				

- Karena Daibutsu Hall tutup pukul lima sore, maka sebisa mungkin sudah tiba di stasiun Kintetsu Nara (jalan kaki sekitar 15 menit dari Nara Station) lalu lanjut ke Daibutsu. (¥500)



- Kembali ke Osaka (Namba Station) untuk check in di Ryokan, sebelum menghabiskan malam di Dotonburi. Rutenya sebagai berikut:

KINTETSUNARA - NAMBA(NANKAI) 05:00 pm Oct/2012/16 Departure

Route 1 Take time: 48 Minutes Transfer: 0 Times Distance: 33.4 km
 Total: ¥ 540 (Fare: ¥ 540 Seat Fee: ¥ 0) Commuting ticket (1 month: ¥ 19,060 3 month: ¥ 54,330 6 month: ¥ 102,930)

Time	Route	Fare	Seat Fee	Useful Link
17:08	KINTETSUNARA Station timetable Add to favorite			Map Hotel
[38 Min]	Kintetsu Nara Line Rapid Exp. Train timetable Interval timetable	¥540		
17:46 17:46	OSAKA-NAMBA Add to favorite			Map Hotel Rent a car
[10 Min]	Walk			
17:56	NAMBA(NANKAI) Add to favorite			Map Hotel Rent a car

Rute Ryokan adalah sebagai berikut:



Dengan arahan:

If you use Shinkansen, get off at Shin Osaka Sta. And change to Modousuji Subway Line and get off at Namba Sta. 7min walk from Exit #14, Namba Subway Station (Midousuji Line / Sennichimae Line)

If you are from Kansai Int'l Airport, getting of at Namba Sta., Nankai Line is recommended. We are about 10min from the station.

Or, 3min walk from Exit #2, Nippombashi Subway Station.(Sakaisuji Line / Sennichimae Line)

If you are coming from other cities such as Kyoto or Kobe, please change at JR Osaka Sta. and change to Midousuji Subway Line (Umeda Sta.).

Our building is on the Soemoncho Dori

Hari ke-5 (Rabu. 17 Oktober 2012)

- Check out dari hotel pukul Sembilan pagi, lalu berjalan kaki ke Amerikamura, dan Melanjutkan perjalanan ke stasiun Tenno-Ji via stasiun Yotsubashi kemudian berjalan kaki menuju Shitenno Ji (¥300), Tsuten Kaku, dan Imamiya Ebisu Jinja.

Route 1				
Take time: 12 Minutes Transfer: 1 Times Distance: 4.3 km Total: ¥ 230 (Fare: ¥ 230 Seat Fee: ¥ 0) Commuting ticket (1mon: ¥ 9,110 3mon: ¥ 25,970 6mon: ¥ 45,200)				
Time	Route	Fare	Seat Fee	Useful Link
10:01	 YOTSUBASHI Station timetable Add to favorite	¥		 Map  Rent-a-car  Hotel
[4 Min]	 Osaka City Subway Yotsubashi Line Train timetable Interval timetable			
10:05 10:08	 DAIKOKUCHO Station timetable Add to favorite	¥230		 Map  Rent-a-car  Hotel
[5 Min]	 Osaka City Subway Midousji Line Train timetable Interval timetable			
10:13	 TENNOJI Add to favorite	¥		 Map  Rent-a-car  Hotel



- Menuju Shin-Osaka dari stasiun Imamiya, dengan rute:

Route 1				
Take time: 26 Minutes Transfer: 1 Times Distance: 12.6 km Total ¥ 210 (Fare: ¥ 210 Seat Fee: ¥ 0) Commuting ticket (1mon: ¥ 6,300 3mon: ¥ 17,950 6mon: ¥ 30,240)				
Time	Route	Fare	Seat Fee	Useful Link
12:02	IMAMIYA Station timetable Add to favorite			Map Rent-a-car Hotel
[15 Min]	Osaka Loop Line Train timetable Interval timetable			
12:17 12:25	OSAKA [Arrival track No.2 / Departure track No.8] Station timetable Add to favorite	¥210		Map Rent-a-car Hotel
[3 Min]	JR Kyoto Line Rapid Service Train timetable Interval timetable			
12:28	SHIN-OSAKA [Arrival track No.13] Add to favorite			Map Rent-a-car Hotel

- Dari Shin - Osaka, perjalanan dilanjutkan ke Kyoto dengan menggunakan Shinkansen:

Route 1				
Take time: 14 Minutes Transfer: 0 Times Distance: 39.0 km Total ¥ 1,380 (Fare: ¥ 540 Seat Fee: ¥ 840) Commuting ticket (1mon: ¥ 46,310 3mon: ¥ 131,970 6mon: ¥ ----)				
Time	Route	Fare	Seat Fee	Useful Link
12:00	SHIN-OSAKA [Departure track No.25] Station timetable Add to favorite			Map Rent-a-car Hotel
[14 Min]	SHINKANSEN NOZOMI 20 Train timetable Interval timetable			
12:14	KYOTO [Arrival track No.11] Add to favorite			Map Rent-a-car Hotel

Route 2				
Take time: 15 Minutes Transfer: 0 Times Distance: 39.0 km Total ¥ 1,380 (Fare: ¥ 540 Seat Fee: ¥ 840) Commuting ticket (1mon: ¥ 46,310 3mon: ¥ 131,970 6mon: ¥ ----)				
Time	Route	Fare	Seat Fee	Useful Link
12:13	SHIN-OSAKA [Departure track No.25] Station timetable Add to favorite			Map Rent-a-car Hotel
[15 Min]	SHINKANSEN HIKARI S20 Train timetable Interval timetable			
12:28	KYOTO [Arrival track No.11] Add to favorite			Map Rent-a-car Hotel

- Sampai Kyoto station jam 12.30 by Shinkansen
- Menuju **KHAOSAN KYOTO GUEST HOUSE**. 568 Nakanochō, Bukkoji-agaru, Teramachi-dori, Shimogyo-ku, Kyoto city

Dari Kyoto station ke Shijo Station (subway Karasuma Line)

By Subway

From Kyoto station to Shijo station by subway. Leave the station and walk right under the ground. Walk straight about 10 minutes until you see Exit 10. go up the stairs. you will see Fujii Daimaru department store behind you. take right on the street you will see on the right side. You will see a convenience store called Family Mart on the right side. Our hostel is just 30meters down the street from this convenience store, on the right side of the street.

Cek in titik barang makan siang.



Access from JR Kyoto station

- Jam 14.00 jalan kaki menuju **Gion District**, Jalan kaki sehat



- Jam 15.00 menuju **Kiyomizudera** (Buka sampe jam 18.00)
Tiket 300 yen
Gion-Shijo Station – Kiyomizu Gojo Station (keihan Line). Jalan kaki dari stasiun ke temple 20 menit



- Jam 16.30 menuju **Sanjusangendo** (Tutup Jam 17.00)
Biaya masuk 600yen
Dari Kiyomizu Gojo Station – Shicijo station (Keihan Line). Jalan kaki 5 menit ke sanjusangendo
- Jam 17.30 menuju **Fushimi Inari Taisha**.
Gratis
Shicijo Station – Tofokuji Station (Keihan Line)
Oper ke Inari Station (JR Nara Line)



- Balik hostel jam 19.00 makan malam cari deket hostel. Istirohat tidur

Inari station – Kyoto Station – Shijo Station

Hari ke-6 (Kamis, 18 Oktober 2012)

- Bangun jam 6.00 Sarapan mandi dll
- Jam 8.00 Dari hostel menuju **Kyoto Station**
- Kawaramachi station – Karasuma station, oper ke Kyoto Station
- Titip barang di loker
- Menuju **Arashiyama Bamboo Groove, Tenryuji, Okochisanso, Monkey Park Iwatayama**

Dari Kyoto Station – Saga Arashiyama Station (JR Sagano Line) 230 yen 15 menit



- Jam 13.00 Makan siang Istirahat
- Jam 14.00 menuju **Kinkaku Ji** (Temple Emas)



Dari Arashiyama Saga Station ke Nijo Station (JR Sagano Line)
Oper ke Karasuma Oike station (Subway Tozal Line)

Oper ke Kitaoji Station (Subway Karasuma Line)

Dari kitaoji naik bus no : 101, 102, 204 or 205

- Jam 15.30 menuju **Manga Museum**

Dari Kitaoji Station – Karasuma Oike (subway karasuma line)



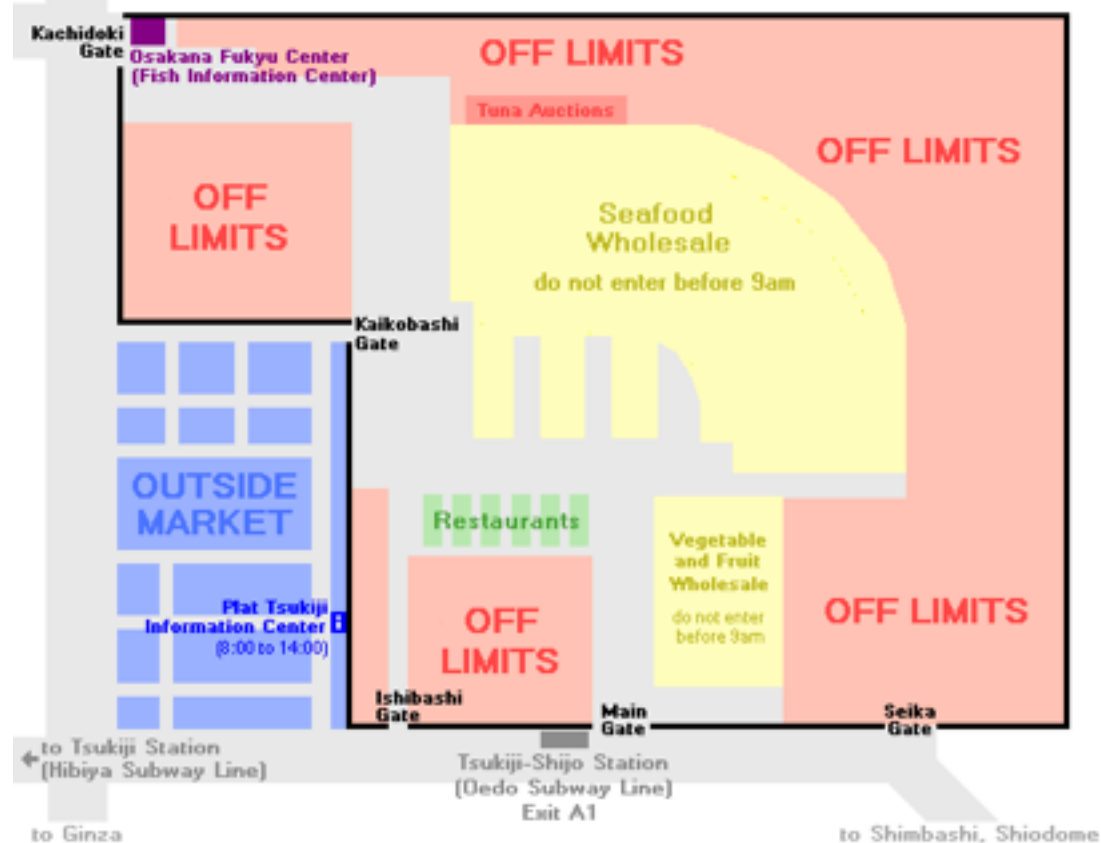
- Santai. Jam 18.00 Keluar cari makan malam enjoy night.

- Kyoto Station (Willer Bus jam 22.40)

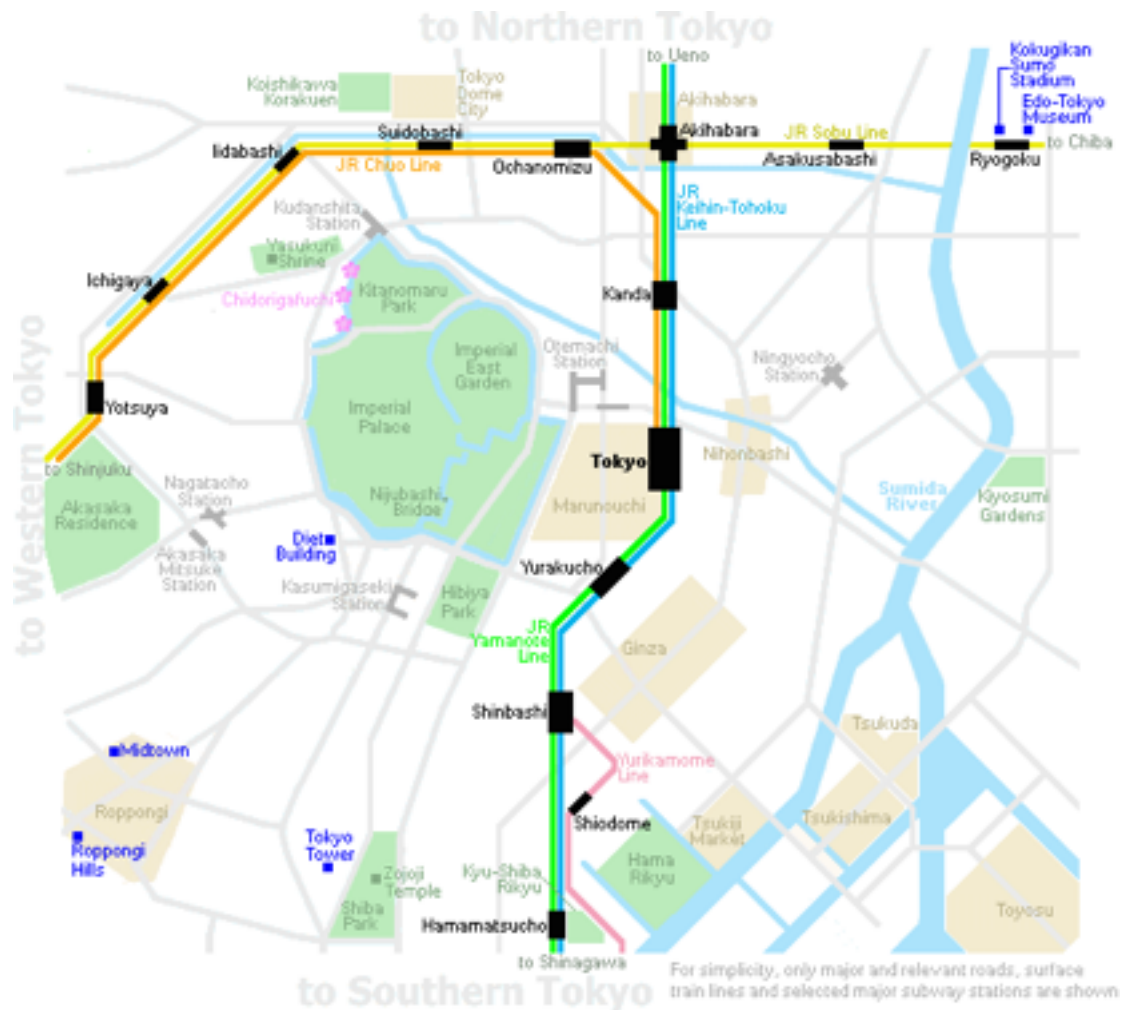


Hari ke-7 (Jumat, 19 Oktober 2012)

- Sampai di Tokyo station Marunouchi exit pukul 06.50, mandi siap2 dan nitip tas, selanjutnya melanjutkan perjalanan ke Tsukiji Fish Market harus pagi2, karena akan tutup pkl 09.00.
- Dari Marunouchi Subway Line dari Tokyo tke Ginza (3 minutes) dan transfer ke Hibiya Subway Line arah Tsukiji Station (3 minutes). Harga tiket 160 yen
- Peta Tsukiji Fish Market



- Sarapan Sushi atau Sashimi di Tsukiji Fish Market
- Beberapa aturan di TFM:
Do not enter areas restricted to authorized personnel!, Do not obstruct traffic!, Do not bring large bags or suitcases into the market!, Do not enter the market in high heeled shoes or sandals!, Do not bring small children or pets!, Do not smoke in the market!, Do not touch anything!
- Karena letaknya yang berdekatan dengan TFM maka untuk menuju hama rikyu bisa dengan berjalan kaki. Tiket masuk 300 yen dengan jam buka dari pukul 9:00 sampai 17:00
- Ginza dan Yurakucho dalam satu rute perjalanan menuju Tokyo Station yang juga bisa ditempuh dengan berjalan kaki.
- Imperial Palace dapat ditempuh dengan berjalan kaki dari Tokyo Station selama 10 Menit



- Objek Selanjutnya Sensoji Temple di Asakusa, ambil titipan tas sebelum berangkat, untuk kesana dari Tokyo Station ambil JR Yamanote Line ke Kanda Station (2 minutes, 130 yen) dan pindah ke Ginza Subway Line for Asakusa (10 minutes, 160 yen). HTM gratis dan buka dari 06.30 – 17.00
- Kalo sempat bisa ke Tokyo Sky Tree dengan berjalan kaki, HTM 2000 yen dan jam operasi 08.00 sd 22.00
- Sambil menunggu pemberangkatan willer bus dari Shinjuku st, istirahat dan makan malam bisa di shinjuku, untuk mencapai stasiun shinjuku dari Asakusa ambil Ginza Subway Line ke Kanda st (10 minutes, 160 yen) kemudian Ambil Jalur oranye JR Chuo Line menuju Shinjuku St (10 minutes, 160 yen).

- Nitip barang di loker Shinjuku.



- Jam 22.20 Berangkat dari Station Shinjuku, Willer Bus menuju Toyama Station

Hari ke-8 (Sabtu, 20 Oktober 2012)

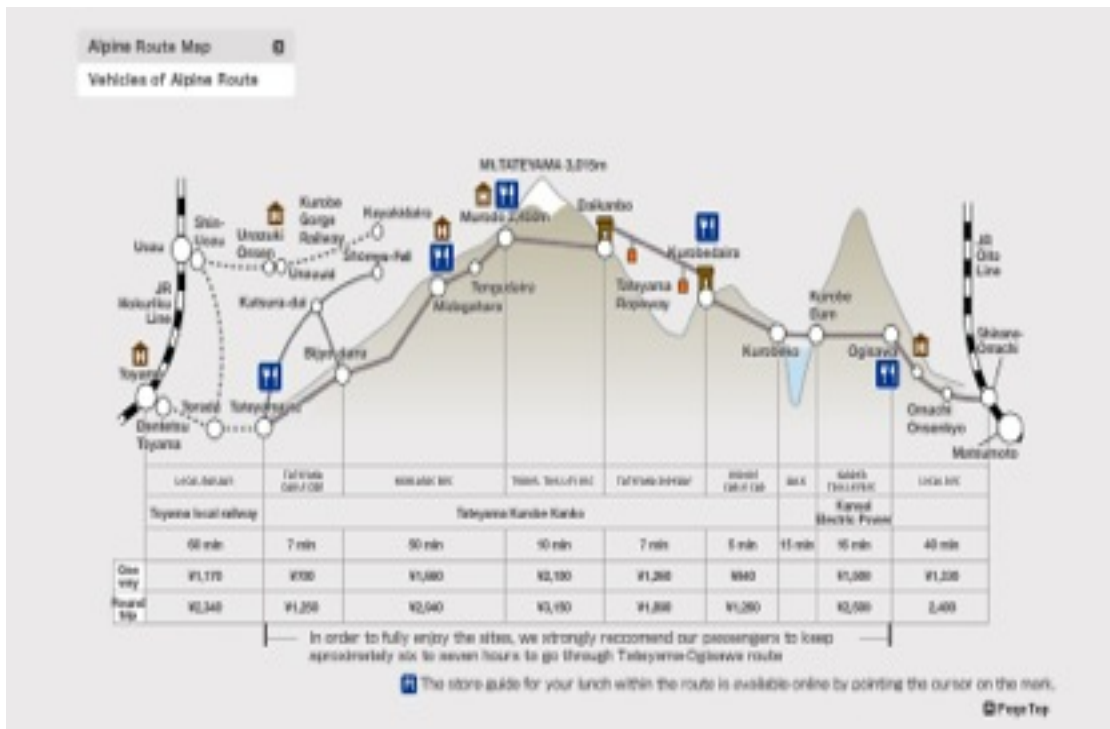
- 05.50 sampai di Toyama Station cuci muka, Beli tiket japan alpin route 10.560 Yen

Buying tickets & Fare

Buying tickets & Fare

Baggage forwarding service

Tickets counter	Attention	Ticket office info	Picture of office
<p>① Denetsu-Toyama station</p>	<p>Tickets to all stations up to Shinano-Omachi are available here. If you buy tickets here, you no longer need to buy a new ticket for every transportation within the route.</p> <p>Please be sure to pick up your cablecar ticket at the ticket counter of Tairaama Station. For your convenience at the ticket counter, please show your ticket which you have bought at Denetsu-Toyama Station.</p> <p>Baggage forwarding service within the area is available here</p> <p>Click Here</p>		



- Jam 7.24 berangkat ke **Tateyama Station** naik local railway
- Jam 8.27 Sampai di Tateyama station, tukar tiket cable car, makan pagi
- Jam 9.40 berangkat ke **Bijodaira (7 menit) (cable car)**
- Jam 10.05 berangkat dari Bijodaira ke **Murodo (50 menit) (highland bus)**
- Jam 10.55 keliling2 murodo, foto2 dan makan siang
- Jam 14.15 menuju **Kurobeko**
 Kurobeko – Daikanbo (Tateyama Trolley Bus) (10 menit)
 Daikanbo – Kurobedaira (Tateyama Ropeway) (7 menit)
 Kurobedaira – Kurobeko (Kurobe Cable Car) (5menit)
- Sampai Kurobeko jalan kaki ke **Kurobe Dam.. foto2**
- Jam 16.05 menuju Ogizawa (Kanden Trolley Bus) (16 menit)
- Jam 16.30 menuju **Shinano Omachi** (Local Bus) (30 menit) sampai 17.05
- Istirahat makan malam
- Jam 19.00 menuju **Matsumoto** (JR Oito Line) 620 yen (50 menit)
- Jam 20.00 menuju **Shinjuku** dengan Super Azusa 36 Ltd Express. 3890 yen (157 menit)
- Jam 22.30 Nyampe Stasiun Shinjuku. Ambil barang menuju hotel capsul.
 Naik kreta ke Seibushinjuku (Yamamoto Line)
 hotel capsule Green Plaza Shinjuku Capsule 1-29-2 Kabukichyo Shinjuku-ku

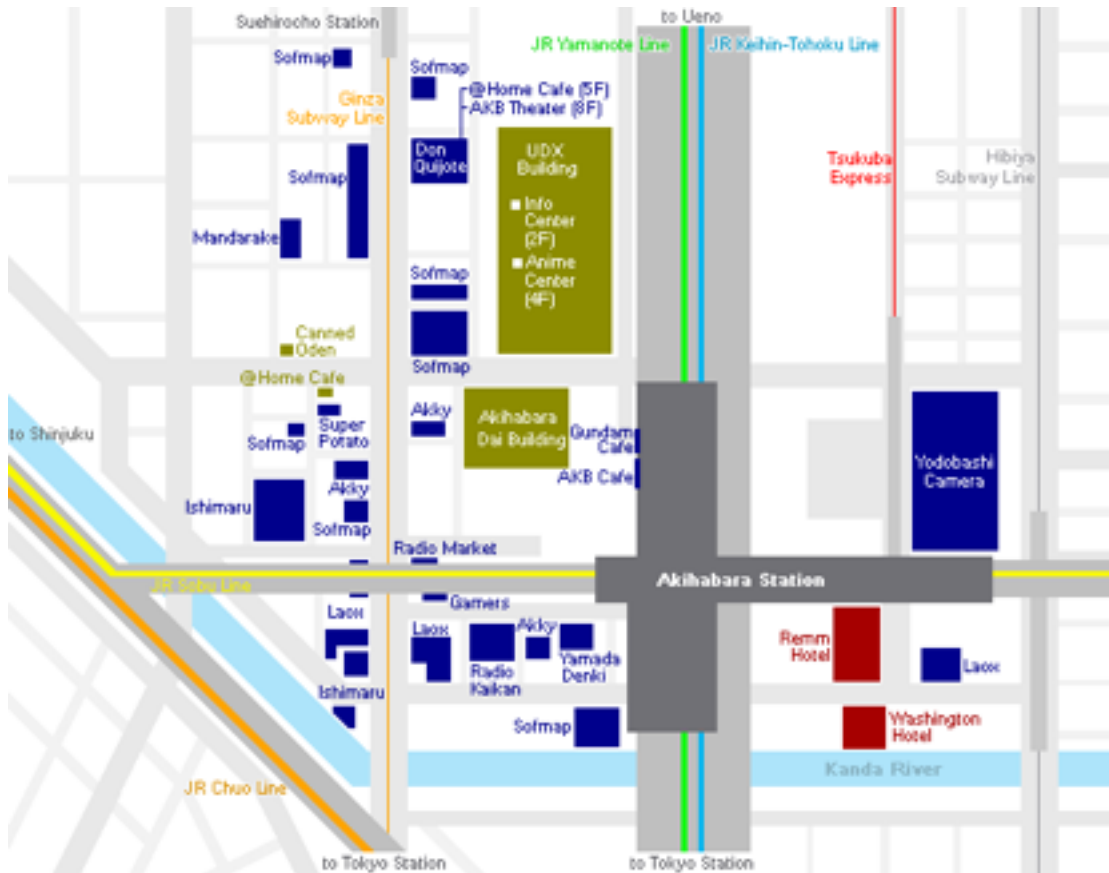


- Istirahat tidur

Hari ke-9 (Minggu, 21 Oktober 2012)



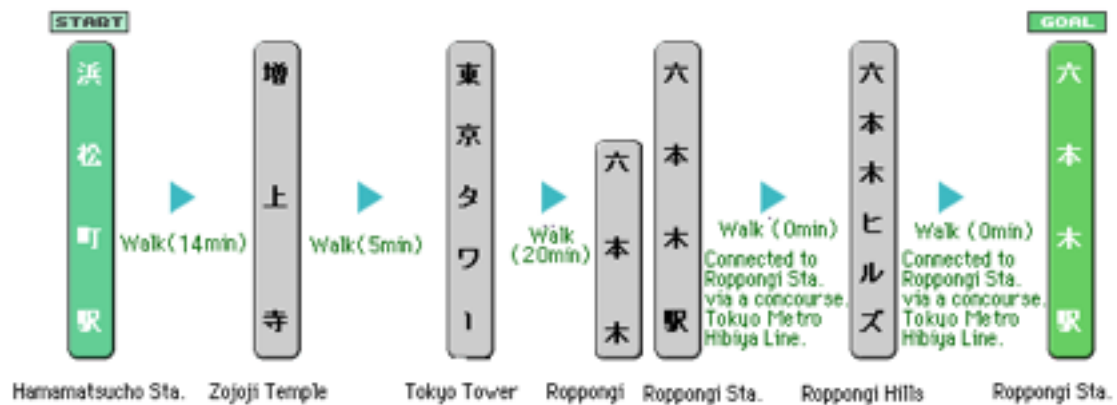
- Akihabara Dari Shinjuku st Naik jalur kuning JR Sobu Line ke Akihabara St (160 yen - 17 Menit),



- Akihabara – Odaiba Naik JR Yamanote Line dari Akihabara st ke Shimbashi st
- Naik Yurikamome dari Shimbashi ke Daiba Station (15 minutes ,310 yen)
Pilih bangku paling depan untuk lihat pemandangan yang bagus, pulang dengan berjalan kaki lewat rainbow bridge (30 – 45 menit)



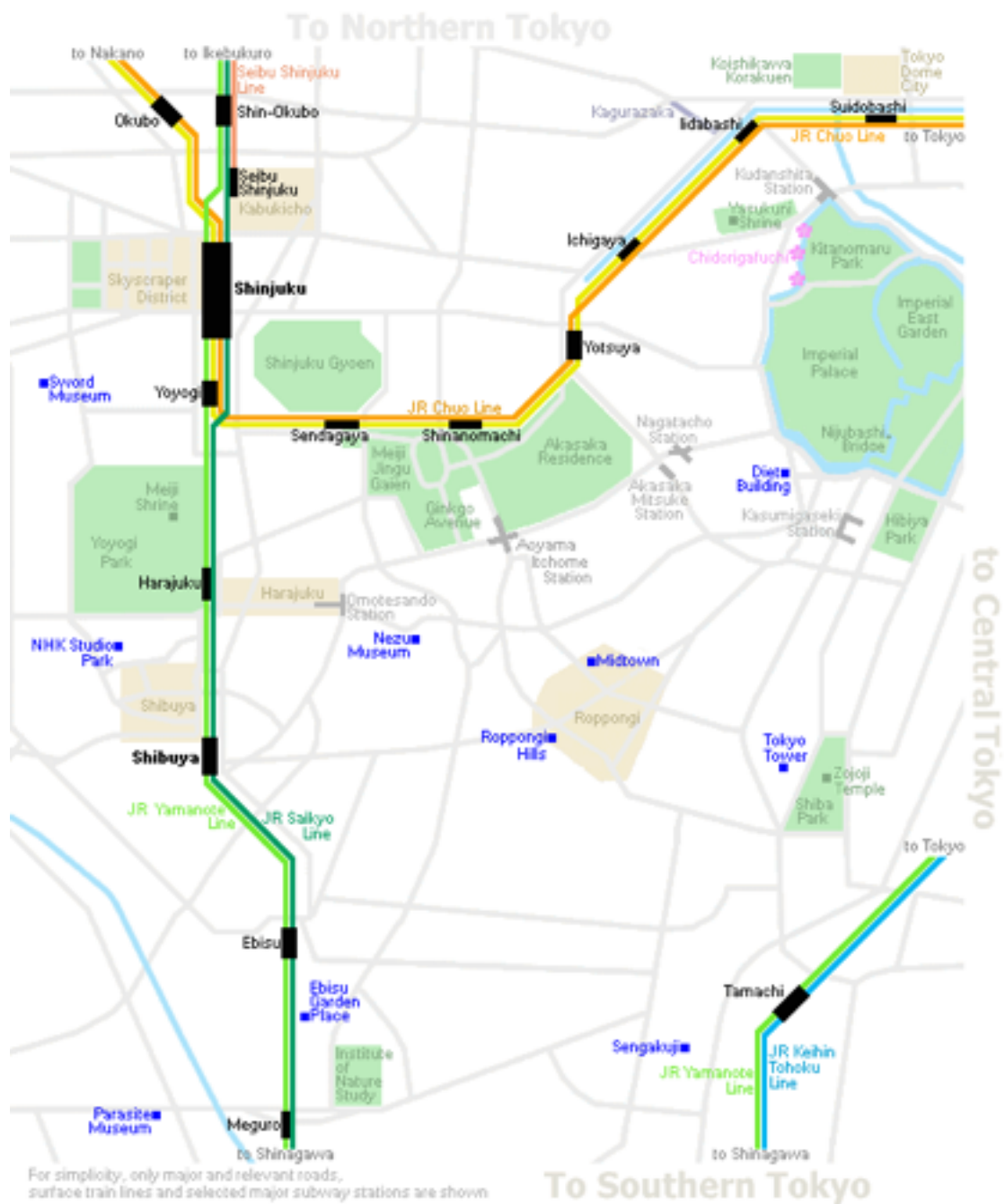
- Dari Shimbashi st bisa naik JR Yamanote Line atau Jalan Kaki ke Hamamatsucho st
- Walking Tour Tokyo Tower – Roppongi



- Roppongi – Omotesando – Harajuku – Shibuya
- Bisa Walking Tour atau Naik Dari Roppongi St – *Tokyo Metro Hibiya Line* (6Menit) 160 yen – Ebisu (Tokyo) – *JR Yamanote Line* (5 Menit)130 yen - Harajuku



- Harajuku (Yoyogi Park, Omotesando n Meiji Shrine)



- Dari Harajuku ke Shibuya bisa Walking Tour atau naik subway Harajuku – JR *Yamanote Line (Inner Loop) (3 Menit)* – Shibuya 130 Yen